géoportail

4.3.1 et 5.1.2 Secteur Bartalbenque

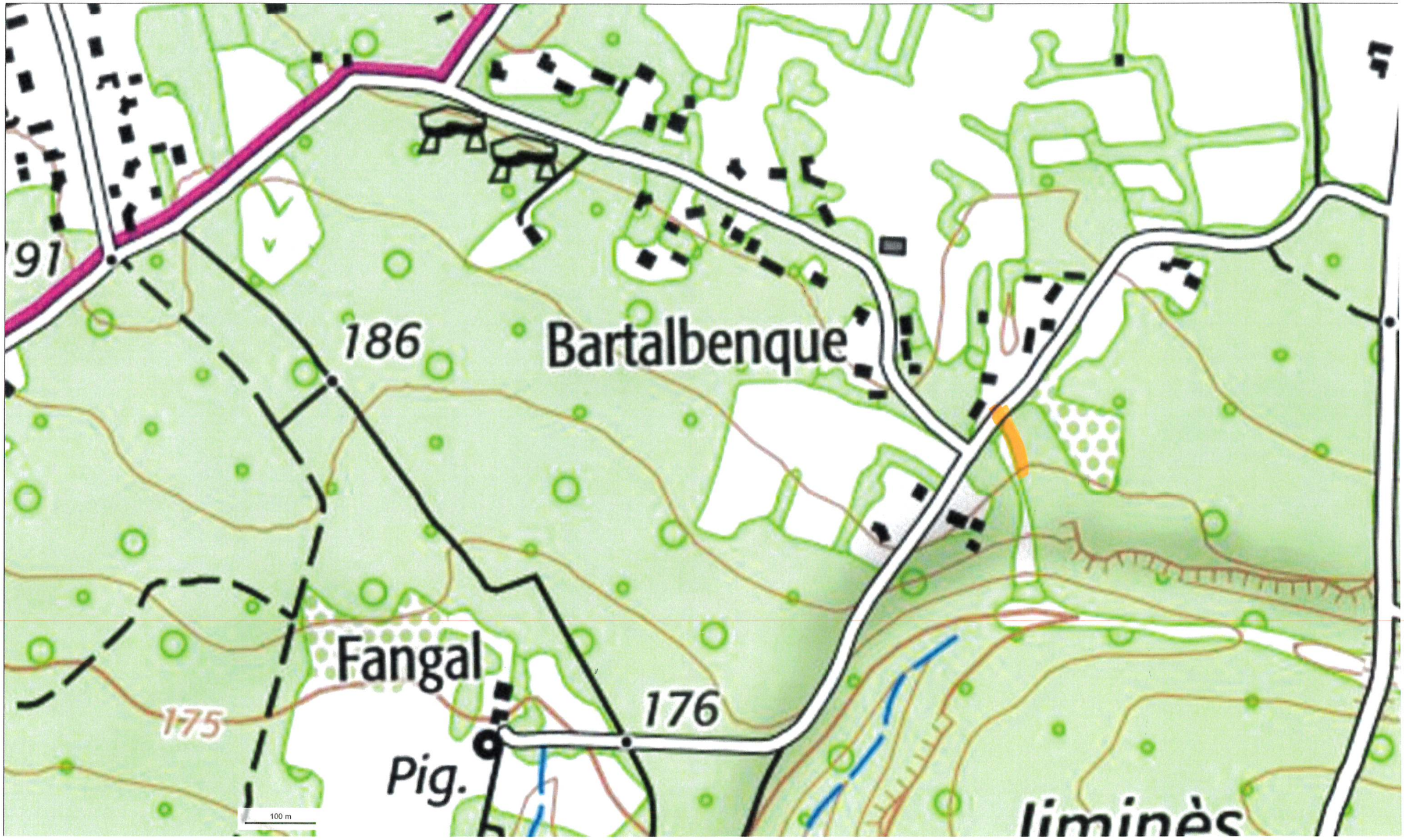

© IGN 2023 - www.geoportail.gouv.fr/mentions-legales

Longitude : 1° 36′ 24″ E
Latitude : 44° 09′ 48″ N

géoportail

4.3.1 Secteur Bartalbenque

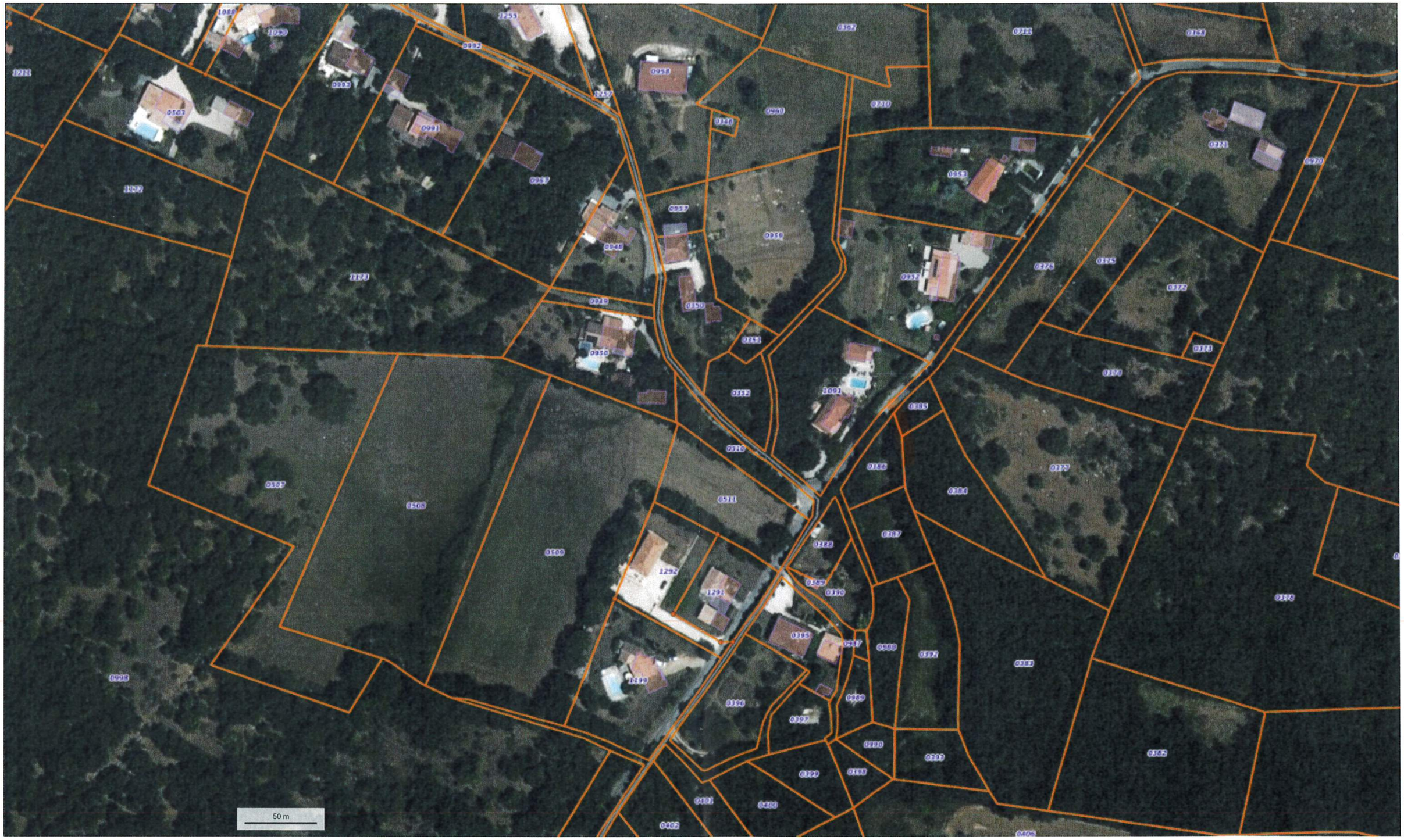

© IGN 2023 - www.geoportail.gouv.fr/mentions-legales

Longitude : 1° 36′ 25″ E
Latitude : 44° 09′ 48″ N

5.13 et 4.3.2 chemin de Saintou

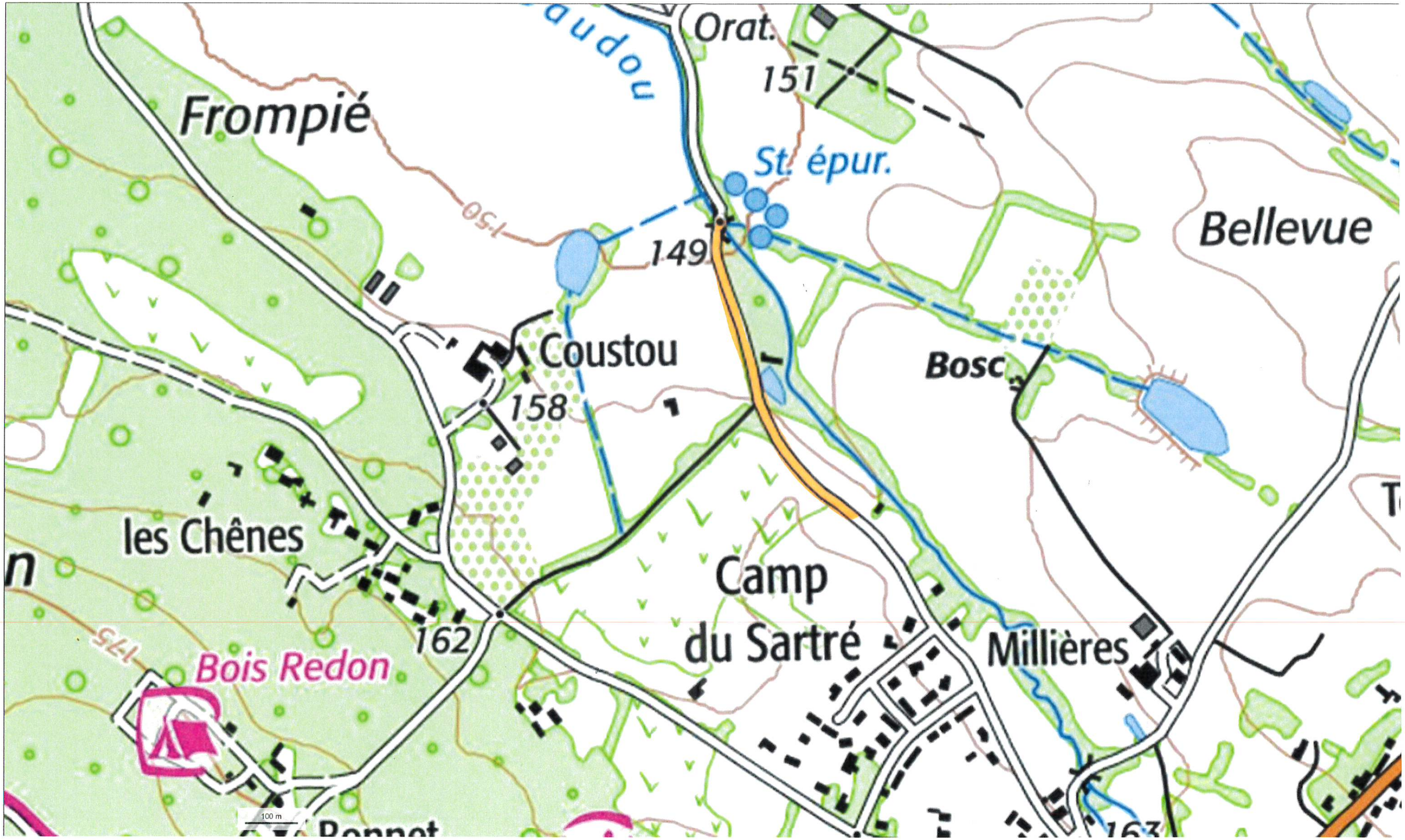

© IGN 2023 - www.geoportail.gouv.fr/mentions-legales

Longitude : 1° 36' 57" E
Latitude : 44° 11' 13" N

géoportail

4.3.2 chemin de Saintou

© IGN 2023 - www.geoportail.gouv.fr/mentions-legales

Longitude : 1° 36′ 57″ E
Latitude : 44° 11′ 13″ N

géoportail

514 Chemin Vieux Pigeonnier

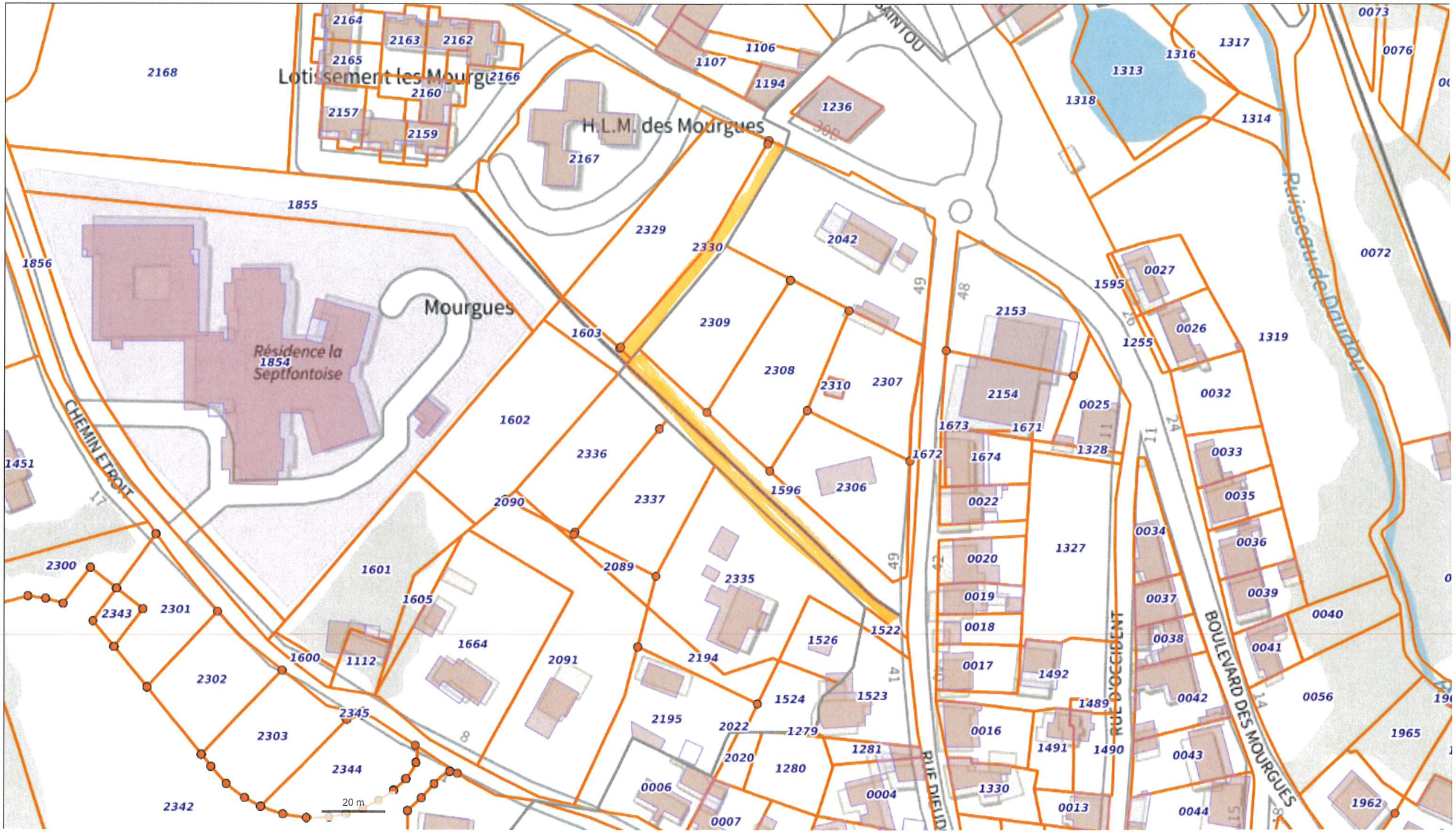

© IGN 2023 - www.geoportail.gouv.fr/mentions-legales

Longitude : 1° 37′ 01″ E
Latitude : 44° 10′ 52″ N

géoportail

514 Chemin Vieux Pigeonnier

© IGN 2023 - www.geoportail.gouv.fr/mentions-legales

Longitude : 1° 37′ 01″ E
Latitude : 44° 10′ 52″ N

géoportail

4.3.3 et 5.1.5 Boulevard des Mourgues

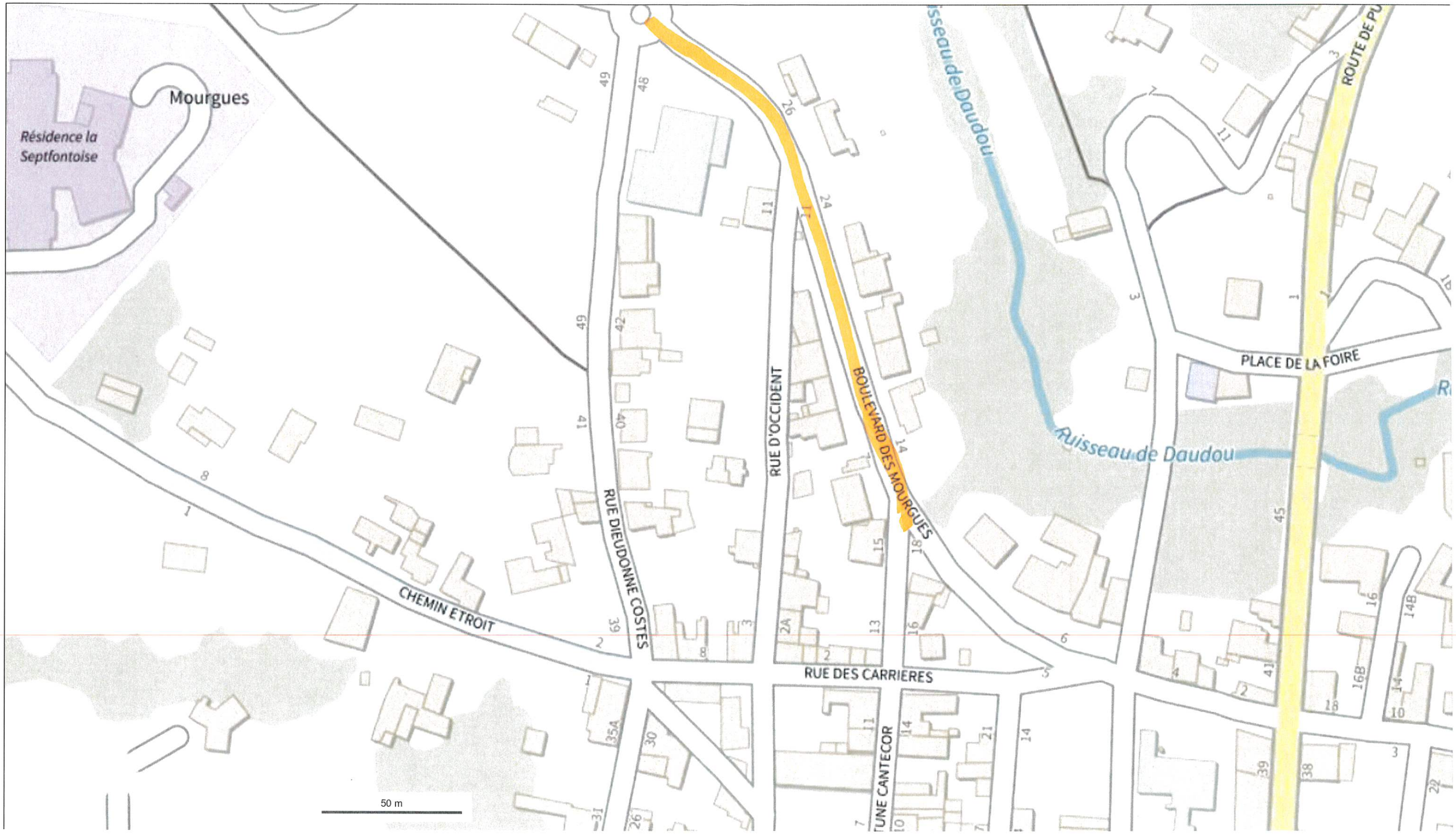

© IGN 2023 - www.geoportail.gouv.fr/mentions-legales

Longitude : 1° 37′ 05″ E
Latitude : 44° 10′ 50″ N

géoportail

Boulevard des Mourgues

© IGN 2023 - www.geoportail.gouv.fr/mentions-legales

Longitude : 1° 37′ 06″ E
Latitude : 44° 10′ 50″ N

géoportail

434 et 516 Rue République

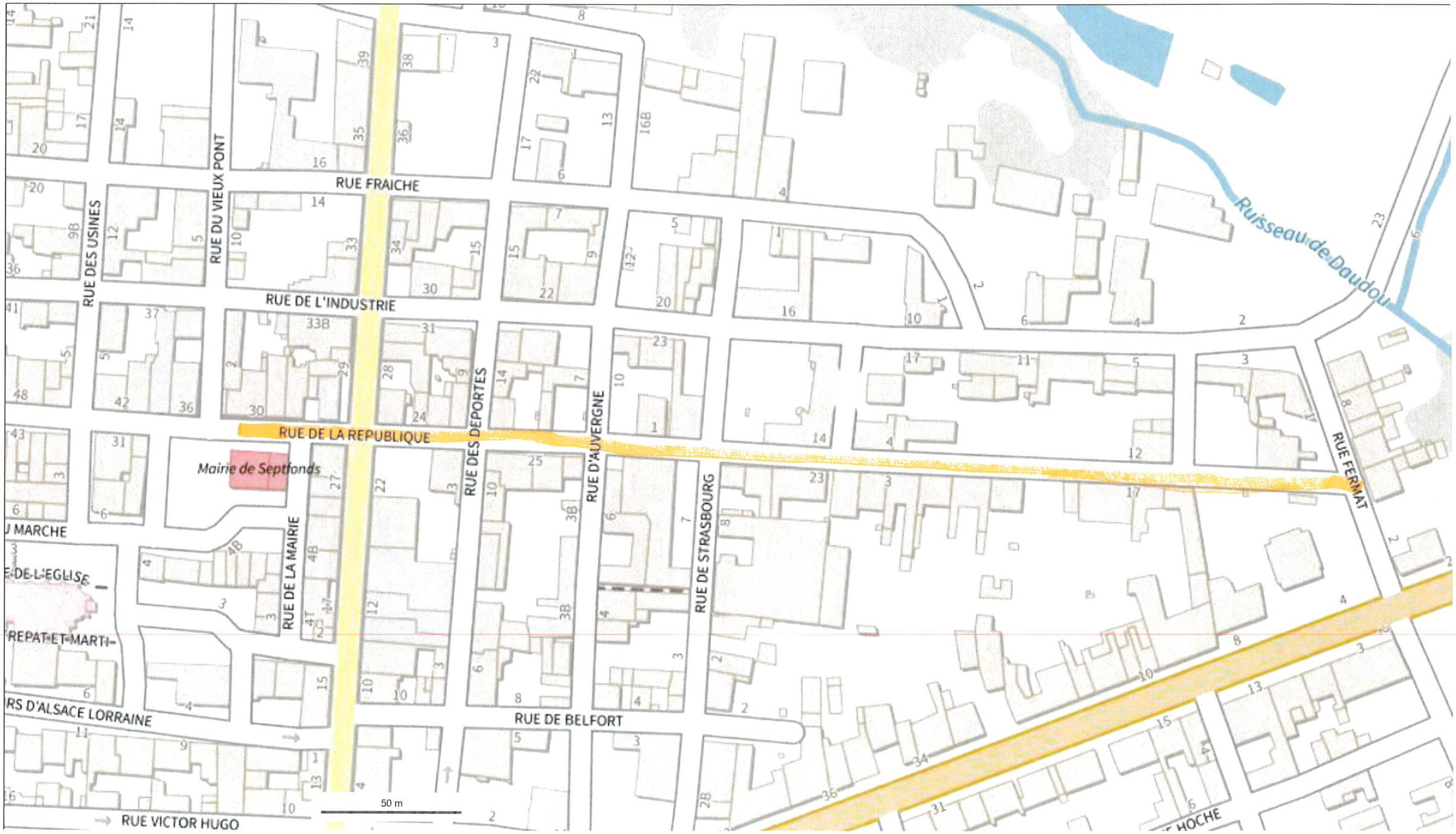

© IGN 2023 - www.geoportail.gouv.fr/mentions-legales

Longitude : 1° 37′ 18″ E
Latitude : 44° 10′ 43″ N

géoportail

434 et 516 Rue République

© IGN 2023 - www.geoportail.gouv.fr/mentions-legales

Longitude : 1° 37′ 18″ E
Latitude : 44° 10′ 42″ N

géoportail

435 et 517 rue Industrie

© IGN 2023 - www.geoportail.gouv.fr/mentions-legales

Longitude : 1° 36′ 52″ E
Latitude : 44° 10′ 41″ N

géoportail

435 et 517 rue Industrie

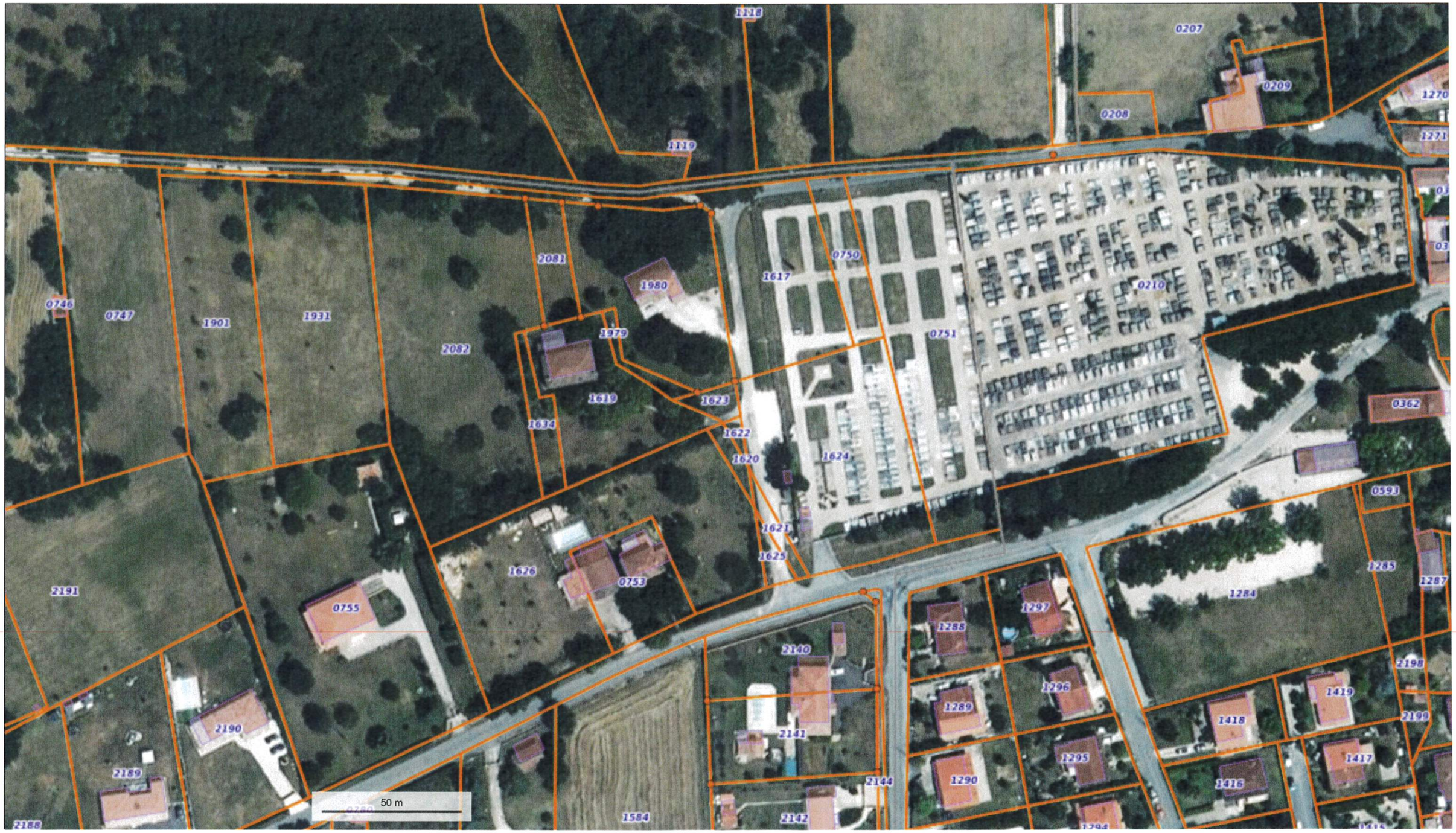

© IGN 2023 - www.geoportail.gouv.fr/mentions-legales

Longitude : 1° 36′ 52″ E
Latitude : 44° 10′ 41″ N

géoportail

436 et 518 rue Lacam

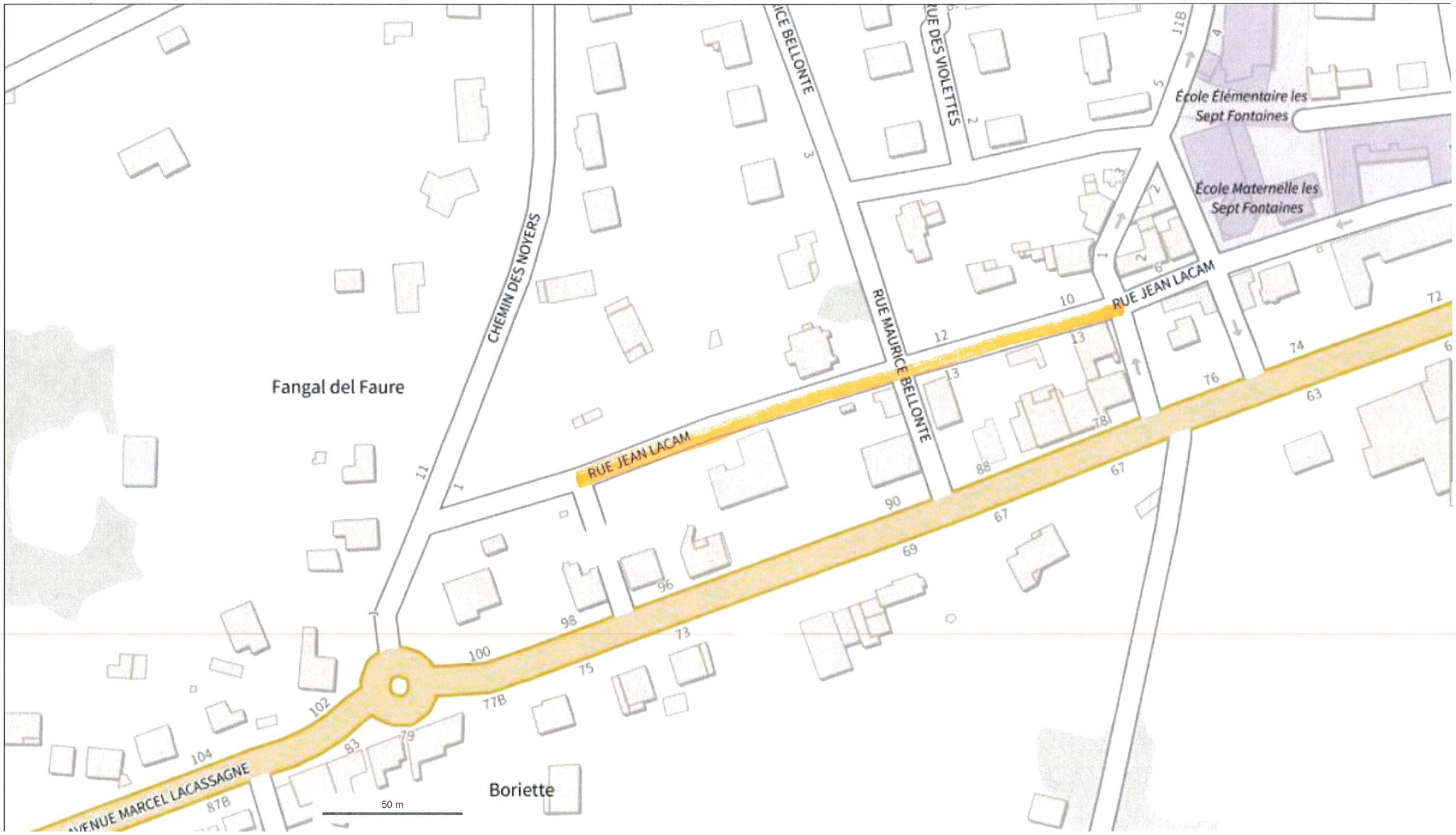

© IGN 2023 - www.geoportail.gouv.fr/mentions-legales

Longitude : 1° 36′ 57″ E
Latitude : 44° 10′ 34″ N

géoportail

436 et 518 rue Lacam

© IGN 2023 - www.geoportail.gouv.fr/mentions-legales

Longitude : 1° 36′ 57″ E
Latitude : 44° 10′ 34″ N

géoportail

437 et 5110 Bd Fontaine

© IGN 2023 - www.geoportail.gouv.fr/mentions-legales

Longitude : 1° 37′ 25″ E
Latitude : 44° 10′ 34″ N

géoportail

437 et 5110 Bd Fontaine

© IGN 2023 - www.geoportail.gouv.fr/mentions-legales

Longitude : 1° 37′ 25″ E
Latitude : 44° 10′ 34″ N

géoportail

438 et 519 Rte de Clavel

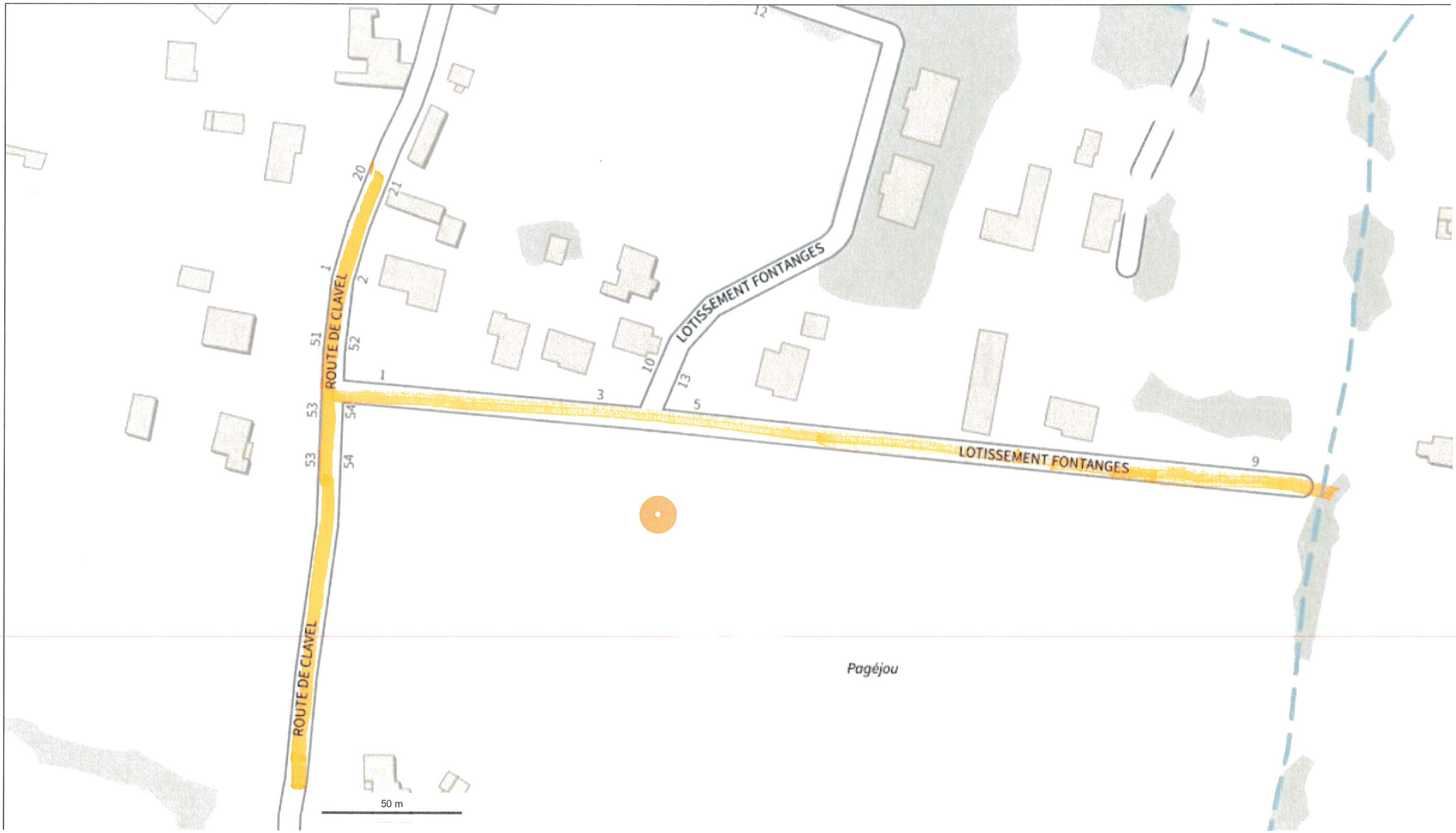

© IGN 2023 - www.geoportail.gouv.fr/mentions-legales

Longitude : 1° 37′ 21″ E
Latitude : 44° 10′ 28″ N

géoportail

438 et 519 Rte de Clavel

© IGN 2023 - www.geoportail.gouv.fr/mentions-legales

Longitude : 1° 37′ 21″ E
Latitude : 44° 10′ 28″ N